



**КОМИТЕТ ИМУЩЕСТВЕННЫХ ОТНОШЕНИЙ
АДМИНИСТРАЦИИ ПЕРМСКОГО МУНИЦИПАЛЬНОГО ОКРУГА**

РЕШЕНИЕ

о размещении объектов № 1190

Пермский край
Пермский округ

02.06.2023

Комитет имущественных отношений администрации Пермского муниципального округа разрешает Акционерному обществу «Газпром газораспределение Пермь» (ИНН 5902183841, ОГРН 1025900512670, почтовый адрес: 614000, г. Пермь, ул. Петропавловская, 43)

размещение объекта «Газопровод давлением до 1,2 Мпа, для размещения которого не требуется разрешения на строительство»

на землях муниципальная собственность и государственная собственность на которые не разграничена

на срок 1 год с 02.06.2023 г. по 01.06.2024 г.

Местоположение: Пермский край, Пермский м.о., п. Красный Восход, пер. Путиловский, д. 6.

Приложение: схема предполагаемых к использованию земель или части земельного участка.

Особые условия использования:

1. При размещении объекта учесть параметры ширины проезда улично-дорожной сети, во избежание сужения полосы отвода дороги.
2. Получение разрешения на производство земляных работ.

Заместитель председателя комитета,
начальник отдела муниципального
земельного контроля



М.В. Королева

Схема предполагаемых к использованию земель или части земельного участка

Объект: Газопровод давлением до 1,2 Мпа, для размещения которого не требуется разрешения на строительство
 Местоположение: расположенных по адресу: Пермский край, м.о. Пермский, п. Красный Восход, пер. Путиловский, д. 6

Площадь земель или части земельного участка, кв.м.: 771

Категория земель: земли населенных пунктов

Вид разрешенного использования: -

Описание границ смежных землепользователей:

От точки n1 до точки n2 - земельный участок с кадастровым номером 59:32:2000001:43

От точки n2 до точки n3 - земельный участок с кадастровым номером 59:32:2000001:19

От точки n3 до точки n6 - земельный участок с кадастровым номером 59:32:2000001:2384


От точки n6 до точки n8 - земли общего пользования

От точки n8 до точки n1 - земельный участок с кадастровым номером 59:32:2000001:2384

Каталог координат, м

№ точки границы	X	Y
n1	516151.51	2199691.30
n2	516102.77	2199705.62
n3	516089.75	2199709.65
n4	516084.42	2199711.03
n5	516081.23	2199700.51
n6	516088.65	2199698.33
n7	516148.47	2199680.73
n8	516148.80	2199681.88
n1	516151.51	2199691.30


Условные обозначения:



- предполагаемый участок земель, на которых планируется размещение объекта




- границы и номер земельного участка, сведения о которых внесены в ЕГРН



- границы и номер объекта капитального строительства, сведения о которых внесены в ЕГРН



- граница кадастрового квартала



- зоны с особыми условиями использования территории, сведения о которых внесены в ЕГРН

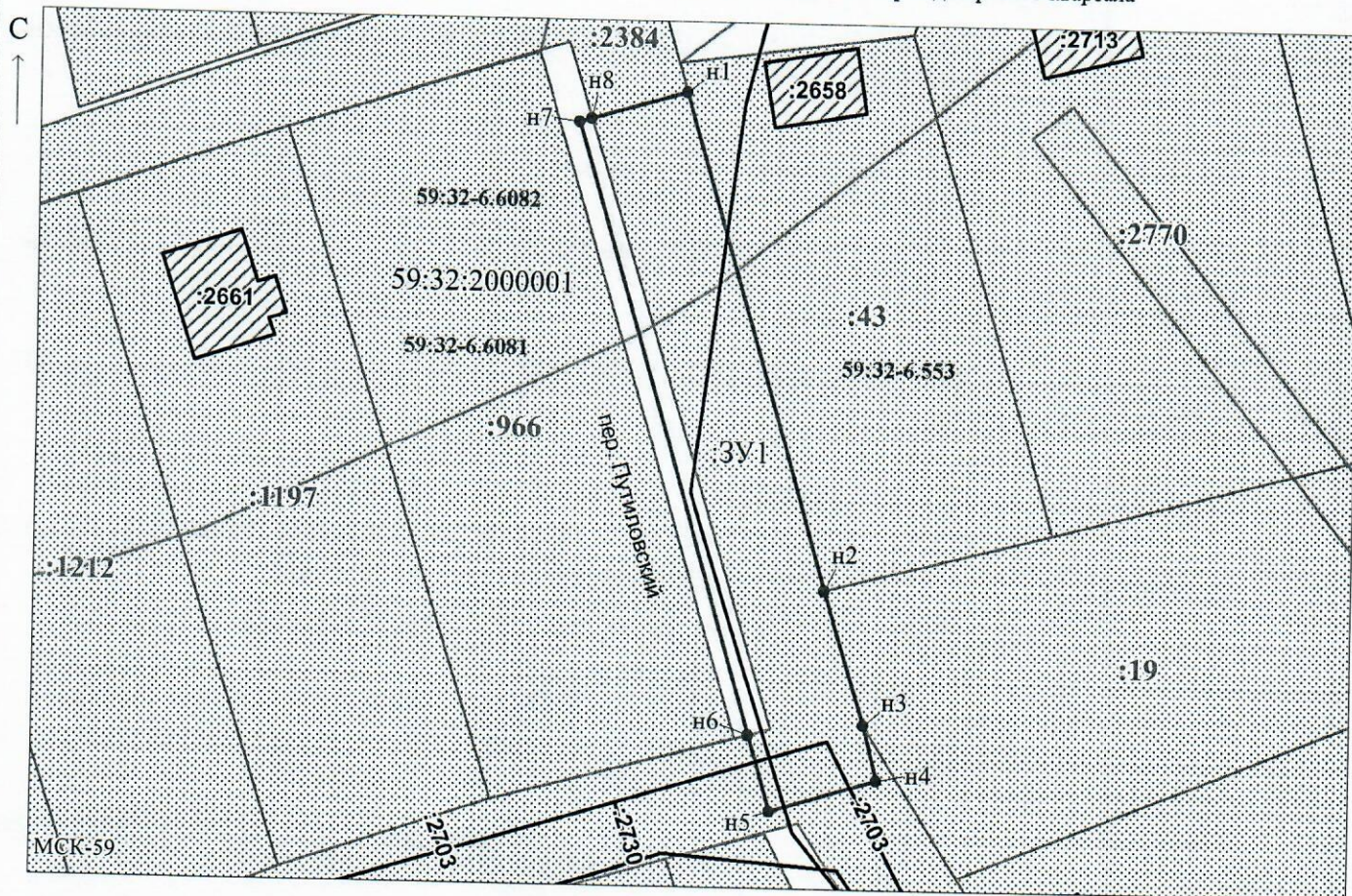
:ЗУ1

- обозначение запрашиваемого земельного участка

• n1

- характерная точка границ земель или части земельного участка

59:32:2000001 - номер кадастрового квартала



Заявитель: Егошина И.В.

Масштаб 1:700

МП

(подпись, расшифровка подписи)

(для юридических лиц

и индивидуальных предпринимателей)